



## H. Ayuntamiento Constitucional de Balancán, Tabasco 2021-2024



EXPEDIENTE ML – MIR DEL PROGRAMA  
PRESUPUESTARIO

**“EO19.- VIGILANCIA DEL TRÁNSITO 2023”**



# H. Ayuntamiento Constitucional de Balancán, Tabasco 2021-2024



Contenido

## ÍNDICE

I. SÍNTESIS DEL DISEÑO DEL ML-MIR.....	3
III. ANÁLISIS DEL MARCO JURÍDICO Y FACTIBILIDAD LEGAL. ....	6
IV. ALINEACIÓN CON LA PLANEACIÓN DEL DESARROLLO. ....	8
V. COHERENCIA CON OTROS PROGRAMAS O INTERVENCIONES PÚBLICAS. ....	9
VII. OBJETIVO DEL ML-MIR. ....	16
VIII. IDENTIFICACIÓN Y CUANTIFICACIÓN DE LA POBLACIÓN OBJETIVO O ÁREA DE ENFOQUE.....	20
IX. COBERTURA GEOGRÁFICA. ....	21
X. ALCANCE POBLACIONAL DE LA INTERVENCIÓN. ....	22
XI. CRITERIOS DE FOCALIZACIÓN. ....	23
XII. DESCRIPCIÓN DEL ML-MIR. ....	24
XIII. MATRIZ DE INDICADORES PARA RESULTADOS. ....	25
XIV. INFORMES DE DESEMPEÑO. ....	¡Error! Marcador no definido.



## H. Ayuntamiento Constitucional de Balancán, Tabasco 2021-2024

### I. SÍNTESIS DEL DISEÑO DEL ML-MIR.

El servicio de tránsito municipal muchas veces, para la población, resulta un poco riguroso al momento de seguir las reglas que establece la política de tránsito en el municipio. No obstante, las reglas a seguir garantizan a la población, la seguridad dentro de las vialidades del municipio, y así, fomentar el mismo respeto que se adquiere en casa y las escuelas, así como el respeto de los demás en las vialidades.

El Programa Presupuestario E019 – Vialidad del Tránsito, nace de la necesidad de atender el problema de las pobres condiciones que tienen las vialidades en el municipio, esto debido a que la gran mayoría del territorio es de carácter rural, por lo que dichos asentamientos, complican la correcta señalética, tránsito, y regularidad a la hora de manejo de la población, por lo que luego esta no solo inflige las normas, si no también, realiza las acciones en las vialidades de acuerdo a su perspectiva.

Dicho programa, ciertamente, está dirigido a la población del municipio, pero debido a que el servicio de tránsito en las vialidades de Balancán, no tiene un padrón de beneficiarios, si no, aplica para todos en general, la atención de la población objetivo resulta la misma que la población potencial, lo que recae en que esta se da dentro del área territorial como área de enfoque, ya que aplica para los habitantes como los turistas o transeúntes dentro de la misma zona.

El municipio tiene la necesidad de controlar el flujo vehicular mediante la correcta atención de las autoridades en las vialidades, así como la reingeniería de las calles para la mejor comprensión y fluidez de manejo de los ciudadanos, junto al fomento de las reglas de tránsito y su política en el municipio. Esto permitirá tener resultados en pro del correcto



## H. Ayuntamiento Constitucional de Balancán, Tabasco 2021-2024



manejo en la entidad municipal, lo que propiciará un mejor ambiente entre los habitantes de las diferentes zonas tanto urbanas como rurales.

Nota\*: El cuadro de costos se implementará para el ejercicio fiscal 2023, por lo que se adjuntará en las próximas modificaciones al expediente.



## H. Ayuntamiento Constitucional de Balancán, Tabasco 2021-2024



### II. ANTECEDENTES.

Formato 2. Antecedentes del ML-MIR.

ML-MIR	Lugar donde se implementó	Objetivo	Descripción del ML-MIR	Población objetivo o área de enfoque	Identificación de bienes y servicios	Resultados obtenidos*
E019 – Vialidad del Tránsito.	En el municipio de Balancán.	Mejorar las vialidades para que propicien un tránsito vehicular seguro.	Dotar a todas las vialidades y caminos de infraestructura y recurso humano para garantizar la seguridad de las mismas.	Población del municipio de Balancán.	Campañas de reforzamiento vial y reestructuración de la ingeniería señalética.	No se cuenta con resultados anteriores.



## H. Ayuntamiento Constitucional de Balancán, Tabasco 2021-2024

### III. ANÁLISIS DEL MARCO JURÍDICO Y FACTIBILIDAD LEGAL.

En la Constitución Política de los Estados Unidos Mexicanos (CPEUM), su artículo 134, establece que “los recursos económicos con que disponga la Federación, las entidades Federativas, los Municipios y las demarcaciones territoriales de la Ciudad de México se administrarán bajo los principios de eficiencia, eficacia, economía, transparencia y honradez”.

En cuanto a la Presupuestación y Programación, en la Ley Federal de Presupuesto y Responsabilidad Hacendaria, en su artículo 25, señala que los anteproyectos que elaboren las dependencias y entidades para cada ejercicio fiscal se deberán desarrollar incluyendo en su estructura programática las categorías que comprenderán la función, la subfunción, el programa, la actividad institucional, el proyecto y la entidad federativa; también incluirán la vinculación con el Plan Nacional de Desarrollo (PND) y los Programas Sectoriales, además, de incluir los indicadores de desempeño y sus correspondientes metas anuales, tal como establece en el Artículo 27.

Así mismo, Ley de Disciplina Financiera de las Entidades Federativas y los Municipios (LDFEFM), según su artículo 1, “las Entidades Federativas y los Municipios, así como a sus respectivos Entes Públicos, administrarán sus recursos con base en los principios de legalidad, honestidad, eficacia, eficiencia, economía, racionalidad, austeridad, transparencia, control y rendición de cuentas.

De esta manera, en el estado se contempla que la Ley de Planeación del Estado (LPE) En su Artículo 1, establece las disposiciones elementales sobre la planeación del desarrollo en el estado de Tabasco, cómo se coordinará con sus municipios y cómo monitorear y evaluar las políticas públicas a partir de los indicadores correspondientes (Poder



## H. Ayuntamiento Constitucional de Balancán, Tabasco 2021-2024

Legislativo del Estado de Tabasco, 1983/2018). El Artículo 5 obliga a los Ayuntamientos a incorporar a los grupos sociales en el proceso de planeación del desarrollo (Poder Legislativo del Estado de Tabasco, 1983/2018) y el Artículo 7 señala que los Planes Municipales de Desarrollo y los Programas Operativos Anuales sean remitidos por los presidentes municipales al Congreso del Estado.

A semejando a su símil en de la federación, la Ley de Presupuesto y Responsabilidad Hacendaria del Estado de Tabasco y sus Municipios (LPRHETM), en su artículo 81, obliga a la Secretaría de Finanzas del Gobierno del Estado de Tabasco a verificar al menos trimestralmente “los resultados de recaudación y de ejecución de los programas y presupuestos de las dependencias y entidades, con base en el sistema de evaluación del desempeño, entre otros, para identificar la eficiencia, economía, eficacia y la calidad en la Administración Pública y el impacto social del ejercicio del gasto público, así como aplicar las medidas conducentes” por lo que establece como obligatorio al sistema de evaluación del desempeño, por lo que los ejecutores de gasto incorporarán los indicadores estratégicos y de calidad necesarios para evaluar sus resultados.

En base a estas leyes, la coherencia que tienen entre los diferentes ámbitos de gobierno, su semejanza con el reglamento del municipio, y los Lineamientos emitidos por parte del Consejo Estatal de Evaluación para los Entes municipales, se da factibilidad legal para este expediente.

## H. Ayuntamiento Constitucional de Balancán, Tabasco 2021-2024

### IV. ALINEACIÓN CON LA PLANEACIÓN DEL DESARROLLO.

Formato 3. Alineación con la planeación del desarrollo.

Nombre del instrumento de planeación	Objetivo	Estrategias/políticas	Líneas de acción
Plan Municipal de Desarrollo (PMD). 2021-2024	5.1 Fomentar la seguridad pública entre los habitantes como elemento de la calidad de vida.	5.1.2 Fomentar la operación de la policía de proximidad en el territorio municipal.	<ul style="list-style-type: none"> <li>• Implementar programas de coordinación entre Autoridades comunitarias y líderes sociales para auxilio a la población que lo requiera. .</li> <li>• Ampliar la presencia de la obra de gobierno en tareas conjuntas entre el ayuntamiento y las instancias de seguridad y tránsito municipal.</li> <li>• Implementar programas de rotación de personal en actividades de vigilancia y patrullaje, orientados a elevar la calidad del servicio a los habitantes, así como impactar en la motivación de los elementos policiales.</li> </ul>
Objetivo de Desarrollo Sostenible (ODS)	ODS 16. Paz, Justicia e Instituciones Sólidas.		



## H. Ayuntamiento Constitucional de Balancán, Tabasco 2021-2024

### V. COHERENCIA CON OTROS PROGRAMAS O INTERVENCIONES PÚBLICAS.

Formato 4. Vinculación con otros Programas

Nombre del Programa	Tipo de programa 1=Federal. 2=Estatal. 3= Municipal 4= Otro (especifique).	Objetivo	Población objetivo	Bienes y servicios que provee	Cobertura 1=Todos los municipios. 2=Regional 3=Zonas prioritarias. 4=Municipa	Dependenci a o Entidad coordinador a del programa	1=Comple mentario 2=Posible duplicidad 3=Otro (especifique)	Describe las Interdepen dencias identificad as entre los programas
E021 Protección Vial	2	Seguridad para la población para el uso de su patrimonio en caminos y vialidades.	Población del estado.	1. Estrategias para optimizar el flujo vial. 2. Fomento de la cultura vial en el estado.	1	Secretaría de Seguridad y Protección Ciudadana.	3. Programa del sector seguridad.	1. Vialidades optimizadas para la seguridad del tránsito.

## H. Ayuntamiento Constitucional de Balancán, Tabasco 2021-2024

### VI. DIAGNÓSTICO BASADO EN EL ANÁLISIS DEL PROBLEMA.

Formato 1. Matriz de Motricidad y Dependencia para la identificación del problema central.

ID	PROBLEMA	PROBLEMA				MOTRICIDAD	PORCENTAJE
		1	2	3	4		
1	<i>Las vialidades carecen de seguridad en el tránsito vehicular.</i>		3	0	2	5	38.46
2	<i>Bajo personal de tránsito.</i>	1		1	0	2	15.38
3	<i>Carencia de señalética en las vialidades.</i>	2	1		0	3	23.07
4	<i>Capacitación policial para la política de tránsito nula.</i>	1	1	1		3	23.07
<b>DEPENDENCIA</b>		<b>4</b>	<b>5</b>	<b>2</b>	<b>2</b>	<b>13</b>	
<b>PORCENTAJE</b>		<b>30.76</b>	<b>38.46</b>	<b>15.38</b>	<b>15.38</b>		

Posibles Problemas Centrales identificados.

Problema Situación negativa + Población o Área de enfoque afectada (potencial)	Características (Referencia cuantitativa)
<i>Problema 1: Las vialidades carecen de seguridad en el tránsito vehicular.</i>	45% de las vialidades no son seguras para el tránsito de la población.
<i>Problema 2: Bajo personal de tránsito.</i>	62% de las patrullas se destinan a vigilancia y seguridad municipal.
<i>Problema 3: Carencia de señalética en las vialidades.</i>	59% de la infraestructura señalética del municipio se encuentra en deterioro.
<i>Problema 4: Capacitación policial para la política de tránsito nula.</i>	Se encuentran una alta rotación de personal por lo que no hay cuerpos policiales capacitados.

## H. Ayuntamiento Constitucional de Balancán, Tabasco 2021-2024

Porcentajes obtenidos para el registro en la tabla de Coordenadas cartesianas.

COORDENADAS CARTESIANAS		
PROBLEMA	DEPENDENCIA	MOTRICIDAD
<b>1: Las vialidades carecen de seguridad en el tránsito vehicular.</b>	<b>30.76</b>	<b>38.46</b>
<b>2: Bajo personal de tránsito.</b>	<b>38.46</b>	<b>15.38</b>
<b>3: Carencia de señalética en las vialidades.</b>	<b>15.38</b>	<b>23.07</b>
<b>4: Capacitación policial para la política de tránsito nula.</b>	<b>15.38</b>	<b>23.07</b>

Cálculo de la Esperanza Matemática: La esperanza matemática se obtiene al dividir 100 entre el número total de problemas, aplicando la siguiente formula:

$$Em = \frac{100}{n}$$

Em = Esperanza matemática

n = Problemas detectados en el diagnóstico: **4**

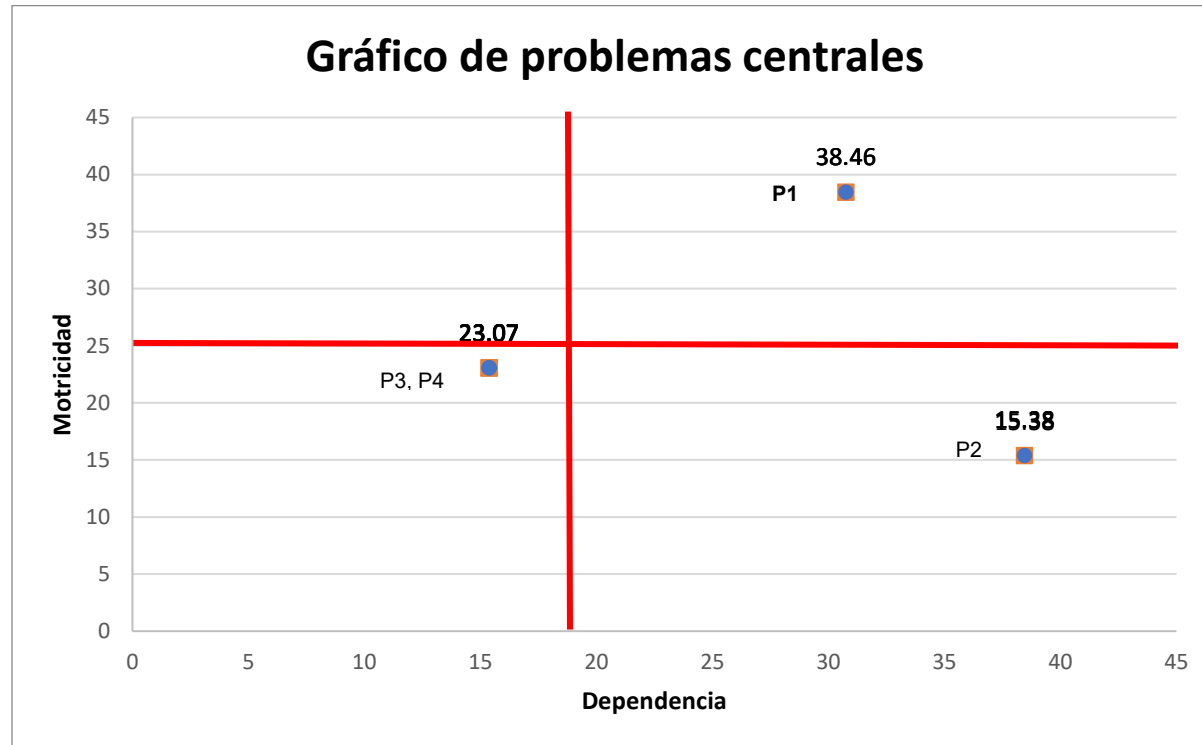
Em= 25

Gráfica de Motricidad y Dependencia para determinación del Problema Central:

Plano cartesiano donde el **eje de las X** corresponde a la **Dependencia del Problema** y el **eje de las Y** corresponde a la **Motricidad de los Problemas**; con el valor de la esperanza matemática se divide el plano cartesiano en 4 cuadrantes: 1 Zona de Poder; 2 Zona de Conflicto; 3 Zona de Autonomía, y 4 Zona de Salida.

## H. Ayuntamiento Constitucional de Balancán, Tabasco 2021-2024

Resultado de Gráfica de Motricidad y Dependencia:



Debido a que el **P1** cae en la zona de conflicto del gráfico presentado, se puede considerar como la problemática central a atender del E019 Vigilancia del Tránsito



## H. Ayuntamiento Constitucional de Balancán, Tabasco 2021-2024

Formato 5. Identificación de involucrados.

Actores	Descripción del tipo de relación con el ML-MIR presupuestario
<b>Públicos</b>	
<ul style="list-style-type: none"><li>• <b>Seguridad Pública</b></li></ul>	Realizan y fomentan los eventos de capacitación y difusión de la política de tránsito en el municipio.
<ul style="list-style-type: none"><li>• <b>Organizaciones de la sociedad civil</b></li></ul>	Se realizan observatorios o vigilancias ciudadanas en temas de seguridad y tránsito vial.
<b>Privados</b>	
<ul style="list-style-type: none"><li>• <b>Proveedores</b></li></ul>	Licitan de acuerdo a las especificaciones de los contratos para los materiales para la instalación de señalética o servicios para la reingeniería vial.



## H. Ayuntamiento Constitucional de Balancán, Tabasco 2021-2024



### **Estado actual del problema**

La dificultad de implementar una política estricta de vialidad de tránsito resulta un poco complicada dentro de un municipio, debido a que la infraestructura en cuestión de vialidades, no es renovada con tanta frecuencia, por lo que las mismas carecen de señalética y de una estructura vial específica. En el caso del municipio de Balancán, los caminos presentan diversas fallas las cuales contribuyen a tener un tránsito inseguro y no fluido que propicie el correcto uso de vehículos y respeto entre la población.

El problema radica en que el presupuesto con el cual cuenta el municipio, no se destina a la regularización de las zonas marginadas en el municipio, al tener localidades muy alejadas de la cabecera, la urbanización no llega hasta dichas zonas y perjudica tanto a la población como a los mismos cuerpos policiales para poder imponer las reglas de tránsito en el municipio si la infraestructura se encuentra deteriorada.



## H. Ayuntamiento Constitucional de Balancán, Tabasco 2021-2024



### **Evolución del Problema**

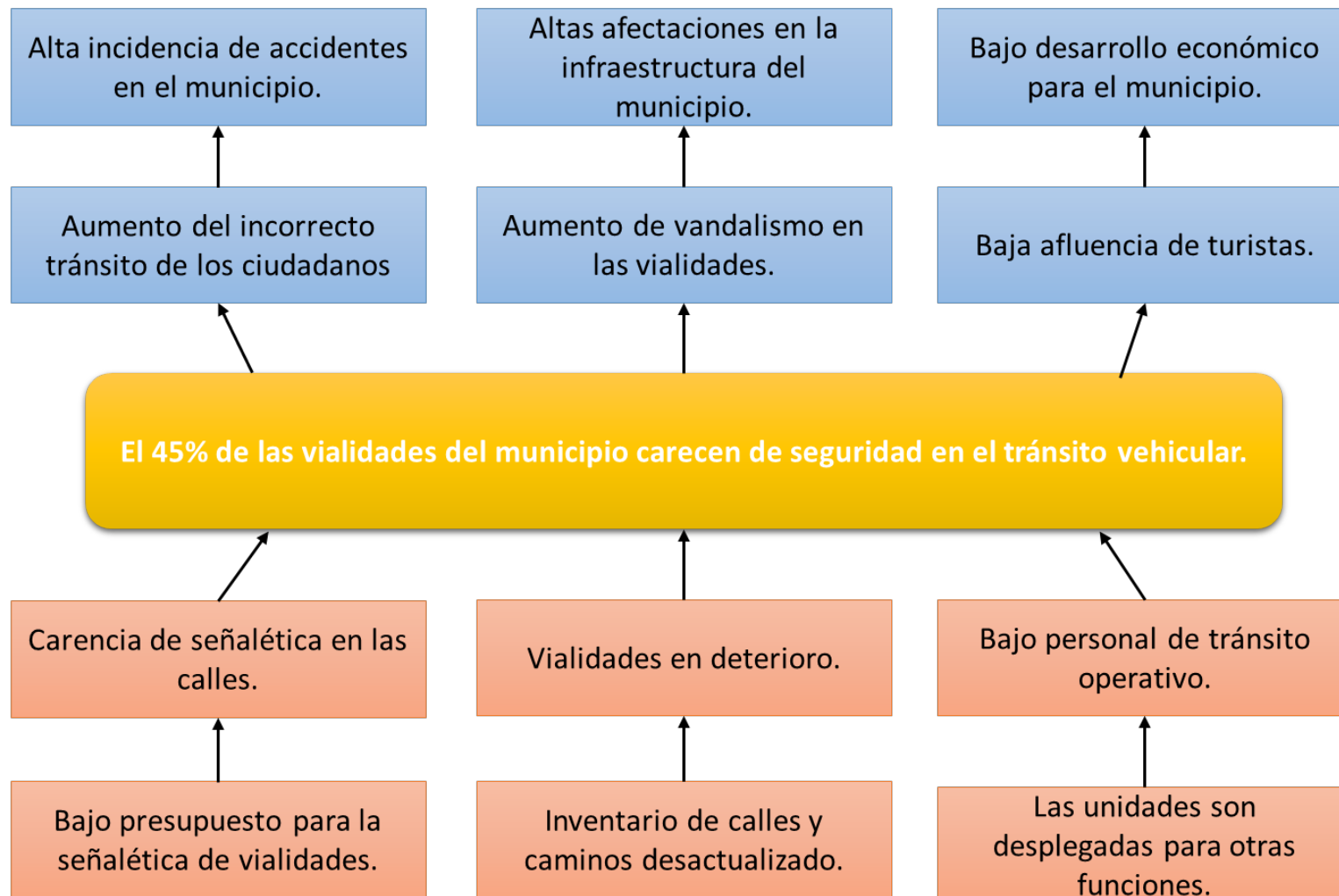
Uno de los gastos más importantes en el presupuesto del municipio ha sido el gasto en la seguridad del municipio. Esto es, la seguridad pública converge al cuidado de las personas dentro del territorio municipal en temas de seguridad ciudadana, tránsito y protección civil. Debido a que tanto los eventos delictivos como el crimen organizado, ha aumentado sus incidencias dentro del estado, se ha redoblado esfuerzos para proteger a la ciudadanía con el dinero que la federación otorga a las entidades municipales. A pesar de que esto es un bien identificado, también ha dejado el tema de tránsito por un lado sin recursos, por lo que parte del municipio no cuenta en el momento con los recursos humanos, materiales y monetarios para hacer valer la política de tránsito en el territorio. Esto, a mediano plazo, puede significar el mismo aumento de actividad delictiva y accidentes viales debido a la irregularidad de la misma ley y la falta de ingeniería señalética que fomente los valores y leyes en el tránsito de la población.

## H. Ayuntamiento Constitucional de Balancán, Tabasco 2021-2024

### ÁRBOL DE PROBLEMAS

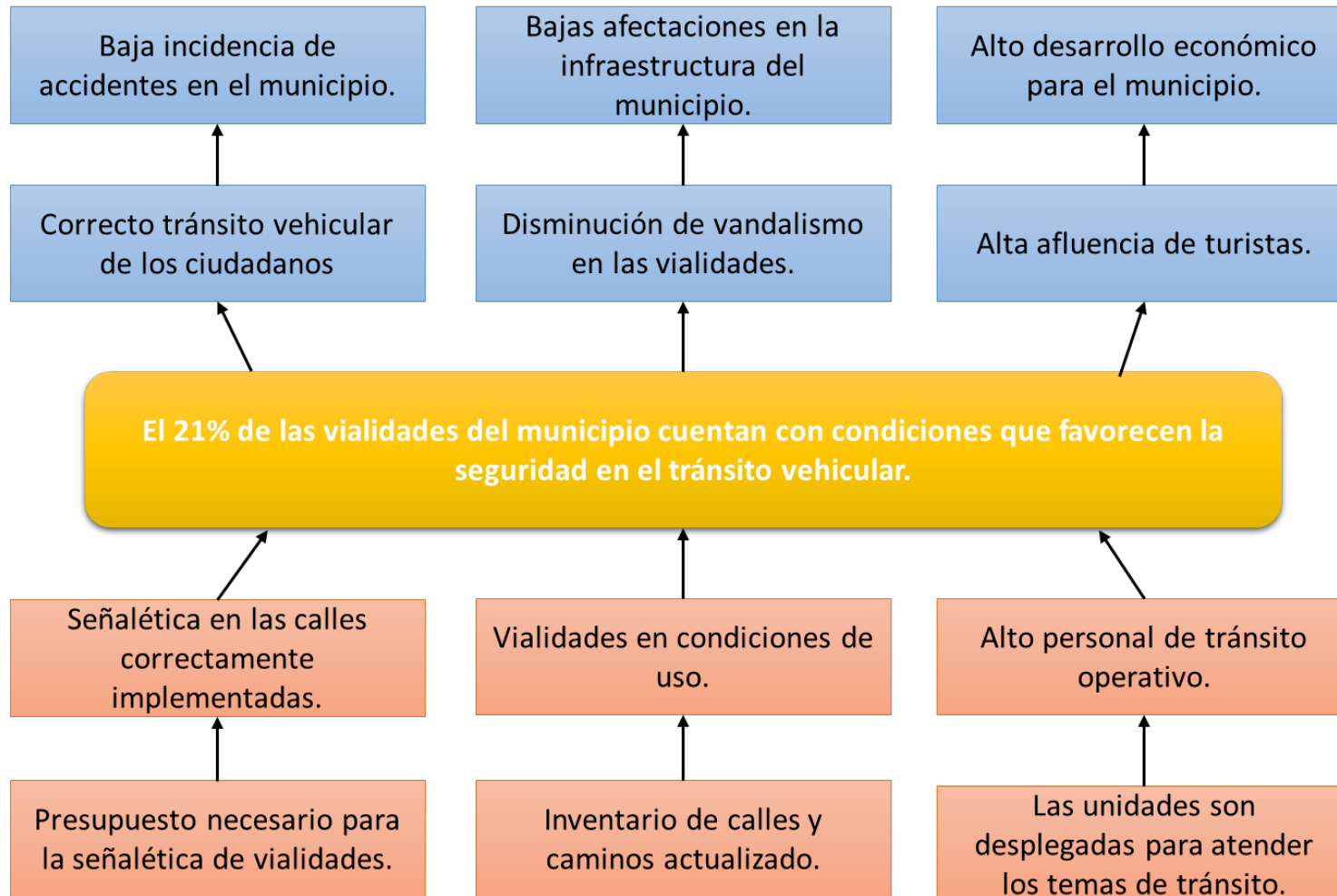
#### VII. OBJETIVO DEL ML-MIR.

### ÁRBOL DE OBJETIVOS.





## H. Ayuntamiento Constitucional de Balancán, Tabasco 2021-2024



## H. Ayuntamiento Constitucional de Balancán, Tabasco 2021-2024

El Propósito del Programa Presupuestario E019 Vigilancia del Tránsito es: *El municipio de Balancán cuenta con vialidades acondicionadas que favorecen un tránsito seguro y responsable.*

Formato 6: Estructura analítica del ML-MIR

<b>Problemática</b> (Proviene del árbol de problemas)	<b>Solución</b> (Proviene del árbol de objetivos)
<b>Efectos:</b>	<b>Fines:</b>
Alta incidencia de accidentes en el municipio.	Baja incidencia de accidentes en el municipio.
Aumento del incorrecto tránsito de los ciudadanos.	Correcto tránsito vehicular de los ciudadanos.
Aumento de vandalismo en las vialidades.	Disminución de vandalismo en las vialidades.
Bajo desarrollo económico para el municipio.	Alto desarrollo económico para el municipio.
<b>Problema Central:</b>	<b>Objetivo:</b>
El 45% de las vialidades del municipio carecen de seguridad en el tránsito vehicular.	El 21% de las vialidades del municipio cuentan con condiciones que favorecen la seguridad en el tránsito vehicular.
<b>Población o Área de Enfoque:</b>	<b>Población o Área de Enfoque:</b>

## H. Ayuntamiento Constitucional de Balancán, Tabasco 2021-2024

<b>Problemática</b> (Proviene del árbol de problemas)	<b>Solución</b> (Proviene del árbol de objetivos)
Población del municipio de Balancán.	Población del municipio de Balancán.
<b>Descripción del Problema:</b>	<b>Descripción del Resultado:</b>
Vialidades que carecen de condiciones que favorezcan el tránsito del municipio.	Vialidades con condiciones que favorecen el tránsito del municipio.
<b>Magnitud (Línea Base):</b>	<b>Magnitud (Resultado Esperado):</b>
100	100
<b>Causas:</b>	<b>Medios:</b>
Carencia de señalética en las calles.	Señalética en las calles correctamente implementadas.
Vialidades en deterioro.	Vialidades en condiciones de uso.
Bajo personal de tránsito operativo.	Alto personal de tránsito operativo.
Inventario de calles y caminos desactualizado.	Inventario de calles y caminos actualizado.



## H. Ayuntamiento Constitucional de Balancán, Tabasco 2021-2024



### VIII. IDENTIFICACIÓN Y CUANTIFICACIÓN DE LA POBLACIÓN OBJETIVO O ÁREA DE ENFOQUE.

Formato 8. Identificación y cuantificación del área de enfoque objetivo

Área de Enfoque		
Característica	Potencial	Objetivo
Descripción	Tránsito vehicular del municipio.	Tránsito vehicular del municipio.
Tipo	Área Territorial	Área Territorial
Unidad de medida	Vialidades	Vialidades
Cuantificación	Toda la población dentro del territorio municipal.	Toda la población dentro del territorio municipal.

Nota: incluir el medio de verificación.



## H. Ayuntamiento Constitucional de Balancán, Tabasco 2021-2024



### IX. COBERTURA GEOGRÁFICA.

Formato 9. Cobertura geográfica

Nombre del municipio	Localidad	Pob. total	% de pob. urbana	% de pob. rural	Habitantes por tamaño de localidad					
					1 a 500	501 a 2500	2501 a 10000	10001 a 15000	15001 a 50000	Más de 50000
Balancán.	Balancán.	58,524	20%	80%						X



## H. Ayuntamiento Constitucional de Balancán, Tabasco 2021-2024



### **X. ALCANCE POBLACIONAL DE LA INTERVENCIÓN.**

Con base en las delimitaciones del Programa Presupuestario E019, y el área marcada a atender por el programa, se determina que dicha intervención tiene un alcance poblacional universal, debido a que el programa debe de lograr el correcto uso y calidad del tránsito vehicular en el municipio, por lo que esto aplica a todas las personas que se encuentren dentro y de paso del territorio municipal y sus fronteras.



## H. Ayuntamiento Constitucional de Balancán, Tabasco 2021-2024



### **XI. CRITERIOS DE FOCALIZACIÓN.**

Debido a la naturaleza del Programa Presupuestario, no existen criterios de focalización para evaluar la oportunidad de atención debido a que la población objetivo es la misma que la población potencial, ya que el servicio de tránsito que otorga el municipio, no solo aplica para la población de Balancán, si no también, para turistas o transeúntes que se encuentren en dicho territorio.

## H. Ayuntamiento Constitucional de Balancán, Tabasco 2021-2024

### XII. DESCRIPCIÓN DEL ML-MIR.

Formato 11. Características de los bienes o servicios del ML-MIR.

Bien o servicio	Descripción del bien o servicio	Criterios de calidad	Criterios para determinar la entrega oportuna	Requisitos para acceder a los bienes o servicios	Por qué este bien o servicio es necesario para cumplir el objetivo
Mejoramiento del tránsito vehicular en el municipio.	Dotar mediante operativos y señalética a la política de tránsito en el municipio.	Tránsito capacitado para administrar y hacer valer la política.	Materiales de señalética reforzados, Policías operativos.	Contar con la política de tránsito actualizada	Se debe de tener un tránsito vehicular reforzado para dar seguridad a los habitantes del municipio.

Debido a que este Programa Presupuestario, maneja un área de enfoque universal, no es posible determinar un padrón de beneficiarios.

Formato 12. Coherencia Interinstitucional

Institución	Área	Responsabilidad	Interactúa con	Mecanismos de coordinación
Dirección de Programación	Programación	Programación y calendarización del recurso	Dirección de Seguridad Pública	Matriz de Indicadores para Resultados

Actualmente no existe un mecanismo de participación ciudadana el cual permita a la población poder dar un juicio de opinión y que esta impacte directamente en el presupuesto, además del ejercicio de los recursos de este programa.



## H. Ayuntamiento Constitucional de Balancán, Tabasco 2021-2024

### XIII. MATRIZ DE INDICADORES PARA RESULTADOS.

Como resultado de la aplicación de la Metodología del Marco Lógico, a continuación, se presenta la Matriz de Indicadores de Resultados, los indicadores, así como sus medios de verificación:

Formato 13. Matriz de Indicadores para Resultados

Resumen Narrativo	Indicadores	Medios de Verificación	Supuestos
<b>Fin:</b> Contribuir a Incrementar la calidad y eficiencia de los servicios de seguridad pública del municipio de Balancán mediante vialidades acondicionadas y seguras para la población	Porcentaje de calles con accesibilidad para transporte público.	Inventario de caminos y carreteras.	La población que transita en el municipio no contamina las calles lo que propicia la entrada de transporte público a todas las zonas posibles.
<b>Propósito:</b> El municipio de Balancán cuenta con vialidades acondicionadas que favorecen un tránsito seguro y responsable.	Porcentaje de accidentes ocurridos por falta de señalética.	Reporte de accidentes de tránsito.	Los transeúntes respetan las señales y letreros viales en los caminos y carreteras.
<b>Componente 1:</b> Tránsito vehicular mejorado	Porcentaje de vialidades en el municipio que cuentan con las condiciones que favorecen al tránsito.	Inventario de caminos y carreteras.	La población del municipio respeta y conserva adecuadamente la infraestructura para el tránsito.
<b>Actividad 1.1:</b> Adquisición de señalética y letreros viales	Porcentaje de adquisición de señalética y letreros viales	Inventario de infraestructura vial.	La dirección de administración realiza los trámites en tiempo y forma para la adquisición.
<b>Actividad 1.2:</b> Instalación de letreros viales y señalética en las calles del municipio.	Porcentaje de instalación de la señalética.	Inventario de infraestructura vial.	La dirección de obras públicas ejecuta la instalación en tiempo y forma.
<b>Componente 2:</b> Campañas de reforzamiento de educación vial realizadas.	Porcentaje de campañas de educación vial realizadas.	Reportes de eventos de cultura vial.	La gente aplica los conocimientos adquiridos para el respeto de la vialidad y el tránsito.



## H. Ayuntamiento Constitucional de Balancán, Tabasco 2021-2024



Resumen Narrativo	Indicadores	Medios de Verificación	Supuestos
<b>Actividad 2.1:</b> Realización de eventos de educación vial.	Porcentaje de eventos realizados.	Reportes de eventos de cultura vial.	Las personas acuden a los eventos de cultura vial.
<b>Actividad 2.2:</b> Capacitación a los cuerpos de tránsito del municipio.	Porcentaje de capacitaciones a los cuerpos de tránsito.	Reporte de capacitación vial.	Las personas respetan los cuerpos de tránsito del municipio.

## H. Ayuntamiento Constitucional de Balancán, Tabasco 2021-2024

Formato 14. Formato de Documentación de Indicadores de los ML-MIR propuestos Indicadores para resultados (MIR).

Formato de Documentación de Indicadores de los ML-MIR					
ML-MIR: Fin		Clave: E019		Nombre: Vigilancia del Tránsito	
Datos de identificación del Indicador					
Nombre del indicador:		Porcentaje de calles con accesibilidad para transporte público.			
Ámbito de medición:		Impacto.		Eficacia.	
Definición:		Mide la proporción de las calles acondicionadas para ampliar la cobertura del transporte público.			
Método de cálculo:		El porcentaje de calles con accesibilidad para transporte público se calcula con las calles con acceso al transporte público sobre el total de calles en el municipio, el resultado por cien.			
Unidad de medida:		Porcentaje.		Frecuencia de medición: Anual.	
Desagregación geográfica:		Municipal		Desagregación por enfoque transversal (Género, Etnia, Edad): No aplica.	
Características del Indicador					
Claridad:	Relevancia:	Economía:	Monitoreable:	Adecuado:	Aportación Marginal:
X	X	X	X	X	X
Método de Cálculo (Algoritmo): $PCATP = (CPTP/TC) * 100$					
Variables					
Variable A	Nombre:		CPTP= Calles con acceso al transporte público.		
	Medio de verificación:		Inventario de caminos y carreteras.		
Variable B	Nombre:		TC= Total caminos y carretera en el territorio municipal.		
	Medio de verificación:		Inventario de caminos y carreteras.		
Variable C	Nombre:				
	Medio de verificación:				
Variable D	Nombre:				



## H. Ayuntamiento Constitucional de Balancán, Tabasco 2021-2024



Medio de verificación:			
Línea base o valor de referencia			
Valor:	Año:	Periodo:	
0	2022	Diciembre	
Meta			
Valor:	Año:	Periodo:	
21%	2023	Diciembre	
Sentido del indicador:	Ascendente.		
Semaforización			
Verde:	Amarillo:	Rojo Inferior:	Rojo Superior:
Desde 18 hasta 24	Desde 12 hasta 17	Debajo de 12	Encima de 24

Formato de Documentación de Indicadores de los ML-MIR			
ML-MIR: Propósito		Clave:	Nombre:
		E019	Vigilancia del Tránsito
Datos de identificación del Indicador			
Nombre del indicador:		Porcentaje de accidentes ocurridos por falta de señalética.	
Ámbito de medición:	Resultados.	Dimensión a medir:	Eficacia.
Definición:	Mide la proporción de los accidentes viales ocurridos por falta de señalética.		
Método de cálculo:	Porcentaje de accidentes ocurridos por falta de señalética se calcula con los accidentes causados por falta de señalética sobre el total de accidentes ocurridos, el resultado por cien.		

## H. Ayuntamiento Constitucional de Balancán, Tabasco 2021-2024

Unidad de medida:	Porcentaje	Frecuencia de medición:	Anual		
Desagregación geográfica:	Municipal	Desagregación por enfoque transversal (Género, Etnia, Edad):	No Aplica		
Características del Indicador					
Claridad:	Relevancia:	Economía:	Monitoreable:	Adecuado:	Aportación Marginal:
X	X	X	X	X	X
Método de cálculo (Algoritmo): $PVA = (ACS/TAM) * 100$					
Variables					
Variable A	Nombre:	ACS= Accidentes causados por falta de señalética.			
	Medio de verificación:	Reporte de accidentes de tránsito.			
Variable B	Nombre:	TAM= Total de accidentes ocurridos en el municipio.			
	Medio de verificación:	Reporte de accidentes de tránsito.			
Variable C	Nombre:				
	Medio de verificación:				
Variable D	Nombre:				
	Medio de verificación:				
Línea base o valor de referencia					
Valor:		Año:		Periodo:	



## H. Ayuntamiento Constitucional de Balancán, Tabasco 2021-2024



0	2022	Diciembre	
Meta			
Valor:	Año:	Periodo:	
23 %	2023	Diciembre	
Sentido del indicador:		Descendente	
Semaforización			
Verde:	Amarillo:	Rojo Inferior:	Rojo Superior:
Desde 26 hasta 19	Desde 27 hasta 33	Encima de 33	Debajo de 19

Formato de Documentación de Indicadores de los ML-MIR			
ML-MIR: Componente 1	Clave:	Nombre:	
	E019	Vigilancia del Tránsito	
Datos de identificación del Indicador			
Nombre del indicador:	Porcentaje de vialidades en el municipio que cuentan con las condiciones que favorecen al tránsito.		
Ámbito de medición:	Productos	Dimensión a medir:	Eficacia
Definición:	Mide la proporción de los caminos y carreteras que tienen letreros viales y señalización correspondientes.		
Método de cálculo:	El porcentaje de vialidades en el municipio que cuentan con las condiciones que favorecen al tránsito se calcula con los Caminos y carreteras con señalización vial sobre el Total de caminos y carreteras en el municipio, el resultado por cien.		

## H. Ayuntamiento Constitucional de Balancán, Tabasco 2021-2024

Unidad de medida:	Porcentaje	Frecuencia de medición:	Semestral		
Desagregación geográfica:	Municipal	Desagregación por enfoque transversal (Género, Etnia, Edad):	No Aplica		
Características del Indicador					
Claridad:	Relevancia:	Economía:	Monitoreable:	Adecuado:	Aportación Marginal:
X	X	X	X	X	X
Método de cálculo (Algoritmo): $PCSV = (CSV/TCM) * 100$					
Variables					
Variable A	Nombre:	CSV = Caminos y carreteras con señalización vial			
	Medio de verificación:	Inventario de caminos y carreteras.			
Variable B	Nombre:	TCM = Total de caminos y carreteras en el municipio			
	Medio de verificación:	Inventario de caminos y carreteras.			
Variable C	Nombre:				
	Medio de verificación:				
Variable D	Nombre:				
	Medio de verificación:				
Línea base o valor de referencia					
Valor:		Año:		Periodo:	
0		2022		Junio	



## H. Ayuntamiento Constitucional de Balancán, Tabasco 2021-2024



<b>Meta</b>			
Valor:	Año:	Periodo:	
100%	2023	Junio	
Sentido del indicador:		Ascendente	
<b>Semaforización</b>			
Verde:	Amarillo:	Rojo Inferior:	Rojo Superior:
Desde 110 hasta 90	Desde 89 hasta 80	Debajo de 80	Encima de 110

<b>Formato de Documentación de Indicadores de los ML-MIR</b>			
ML-MIR: Actividad 1.1	Clave:	Nombre:	
	E019	Vigilancia del Tránsito	
<b>Datos de identificación del Indicador</b>			
Nombre del indicador:		Porcentaje de adquisición de señalética y letreros viales.	
Ámbito de medición:	Procesos	Dimensión a medir:	Eficacia
Definición:	Mide la proporción de la adquisición de señalética y letreros viales para caminos.		
Método de cálculo:	El porcentaje de adquisición de señalética y letreros viales se calcula con el Número de Señalética adquirida sobre el Total de señalética programada para adquirir, el resultado por cien.		



## H. Ayuntamiento Constitucional de Balancán, Tabasco 2021-2024

Unidad de medida:	Porcentaje	Frecuencia de medición:	Trimestral		
Desagregación geográfica:	Municipal	Desagregación por enfoque transversal (Género, Etnia, Edad):	No Aplica		
Características del Indicador					
Claridad:	Relevancia:	Economía:	Monitoreable:	Adecuado:	Aportación Marginal:
X	X	X	X	X	X
Método de cálculo (Algoritmo): $PAS = (SA/TSP) * 100$					
Variables					
Variable A	Nombre:	SA = Número de Señalética adquirida			
	Medio de verificación:	Inventario de infraestructura vial.			
Variable B	Nombre:	TSP = Total de señalética programada para adquirir.			
	Medio de verificación:	Inventario de infraestructura vial.			
Variable C	Nombre:				
	Medio de verificación:				
Variable D	Nombre:				
	Medio de verificación:				
Línea base o valor de referencia					
Valor:		Año:		Periodo:	
0		2022		Marzo	
Meta					

## H. Ayuntamiento Constitucional de Balancán, Tabasco 2021-2024

Valor:	Año:		Periodo:
100 %	2023		Marzo
Sentido del indicador:	Ascendente		
Semaforización			
Verde:	Amarillo:	Rojo Inferior:	Rojo Superior:
Desde 110 hasta 90	Desde 89 hasta 80	Debajo de 80	Encima de 110

Formato de Documentación de Indicadores de los ML-MIR			
ML-MIR: Actividad 2	Clave:		Nombre:
	E019		Vigilancia del Tránsito
Datos de identificación del Indicador			
Nombre del indicador:	Porcentaje de instalación de la señalética.		
Ámbito de medición:	Procesos	Dimensión a medir:	Eficacia
Definición:	Mide la proporción de la señalética instalada en los caminos y carreteras del municipio.		
Método de cálculo:	El porcentaje de instalación de la señalética se calcula con la señalética instalada sobre la señalética programada para instalar, el resultado por cien.		
Unidad de medida:	Porcentaje	Frecuencia de medición:	Trimestral

## H. Ayuntamiento Constitucional de Balancán, Tabasco 2021-2024

Desagregación geográfica:	Municipal	Desagregación por enfoque transversal (Género, Etnia, Edad):	Población		
Características del Indicador					
Claridad:	Relevancia:	Economía:	Monitoreable:	Adecuado:	Aportación Marginal:
X	X	X	X	X	X
Método de cálculo (Algoritmo): $PI = (SI/SPI) * 100$					
Variables					
Variable A	Nombre:	SI= Señalética Instalada.			
	Medio de verificación:	Inventario de infraestructura vial.			
Variable B	Nombre:	SPI= Señalética programada para instalar.			
	Medio de verificación:	Inventario de infraestructura vial.			
Variable C	Nombre:				
	Medio de verificación:				
Variable D	Nombre:				
	Medio de verificación:				
Línea base o valor de referencia					
Valor:		Año:		Periodo:	
0		2022		Marzo	
Meta					



## H. Ayuntamiento Constitucional de Balancán, Tabasco 2021-2024



Valor:	Año:	Periodo:	
100 %	2023	Marzo	
Sentido del indicador:	Ascendente		
Semaforización			
Verde:	Amarillo:	Rojo Inferior:	Rojo Superior:
Desde 110 hasta 90	Desde 89 hasta 80	Debajo de 80	Encima de 110

Formato de Documentación de Indicadores de los ML-MIR			
ML-MIR: Componente 2	Clave:	Nombre:	
	E019	Vigilancia del Tránsito	
Datos de identificación del Indicador			
Nombre del indicador:	Porcentaje de campañas de educación vial realizadas.		
Ámbito de medición:	Productos	Dimensión a medir:	Eficacia
Definición:	Mide la proporción de las campañas de educación vial realizadas.		
Método de cálculo:	El porcentaje de campañas de educación vial realizadas se calcula con las campañas de educación vial realizadas sobre las campañas de educación vial programadas, el resultado por cien.		
Unidad de medida:	Porcentaje	Frecuencia de medición:	Semestral
Desagregación geográfica:	Municipal	Desagregación por enfoque transversal (Género, Etnia, Edad):	No Aplica



## H. Ayuntamiento Constitucional de Balancán, Tabasco 2021-2024



Características del Indicador					
Claridad:	Relevancia:	Economía:	Monitoreable:	Adecuado:	Aportación Marginal:
X	X	X	X	X	X
Método de cálculo (Algoritmo): $PCE = (CER/CEP) * 100$					
Variables					
Variable A	Nombre:	CER= Campañas de educación vial realizadas.			
	Medio de verificación:	Reportes de eventos de cultura vial.			
Variable B	Nombre:	CEP= Campañas de educación vial programadas.			
	Medio de verificación:	Reportes de eventos de cultura vial.			
Variable C	Nombre:				
	Medio de verificación:				
Variable D	Nombre:				
	Medio de verificación:				
Línea base o valor de referencia					
Valor:		Año:		Periodo:	
0		2022		Junio	
Meta					
Valor:		Año:		Periodo:	
100%		2023		Junio	
Sentido del indicador:			Ascendente		



## H. Ayuntamiento Constitucional de Balancán, Tabasco 2021-2024



Semaforización			
Verde:	Amarillo:	Rojo Inferior:	Rojo Superior:
Desde 110 hasta 90	Desde 89 hasta 80	Debajo de 80	Encima de 110

Formato de Documentación de Indicadores de los ML-MIR					
ML-MIR: Actividad 2.1		Clave:		Nombre:	
		E019		Vigilancia del Tránsito	
Datos de identificación del Indicador					
Nombre del indicador:		Porcentaje de eventos realizados.			
Ámbito de medición:	Procesos	Dimensión a medir:		Eficacia	
Definición:	Mide la proporción de los eventos realizados.				
Método de cálculo:	El porcentaje de eventos realizados se calcula con los eventos realizados sobre los eventos programados, el resultado sobre cien.				
Unidad de medida:	Porcentaje	Frecuencia de medición:		Trimestral	
Desagregación geográfica:	Municipal	Desagregación por enfoque transversal (Género, Etnia, Edad):		No Aplica	
Características del Indicador					
Claridad:	Relevancia:	Economía:	Monitoreable:	Adecuado:	Aportación Marginal:



## H. Ayuntamiento Constitucional de Balancán, Tabasco 2021-2024



X	X	X	X	X	X
Método de cálculo (Algoritmo): $EVP = (ER/EP) * 100$					
Variables					
Variable A	Nombre:	ER= Eventos realizados			
	Medio de verificación:	Reportes de eventos de cultura vial.			
Variable B	Nombre:	EP= Eventos programados			
	Medio de verificación:	Reportes de eventos de cultura vial.			
Variable C	Nombre:				
	Medio de verificación:				
Variable D	Nombre:				
	Medio de verificación:				
Línea base o valor de referencia					
Valor:		Año:		Periodo:	
0		2022		Marzo	
Meta					
Valor:		Año:		Periodo:	
100 %		2023		Marzo	
Sentido del indicador:		Ascendente			
Semaforización					
Verde:	Amarillo:		Rojo Inferior:		Rojo Superior:

## H. Ayuntamiento Constitucional de Balancán, Tabasco 2021-2024

Desde 110 hasta 90	Desde 89 hasta 80	Debajo de 80	Encima de 110
--------------------	-------------------	--------------	---------------

Formato de Documentación de Indicadores de los ML-MIR					
ML-MIR: Actividad 2.2		Clave:		Nombre:	
		E019		Vigilancia del Tránsito	
Datos de identificación del Indicador					
Nombre del indicador:		Porcentaje de capacitaciones a los cuerpos de tránsito			
Ámbito de medición:	Procesos	Dimensión a medir:	Eficacia		
Definición:	Mide la proporción de las campañas de educación vial realizadas				
Método de cálculo:	El porcentaje de capacitaciones a los cuerpos de tránsito se calcula con las capacitaciones a los cuerpos de tránsito realizadas sobre las capacitaciones a los cuerpos de tránsito programadas, el resultado por cien.				
Unidad de medida:	Porcentaje	Frecuencia de medición:	Trimestral		
Desagregación geográfica:	Municipal	Desagregación por enfoque transversal (Género, Etnia, Edad):	Población		
Características del Indicador					
Claridad:	Relevancia:	Economía:	Monitoreable:	Adecuado:	Aportación Marginal:
X	X	X	X	X	X
Método de cálculo (Algoritmo): $PCE = (CCR/CCP) * 100$					





## H. Ayuntamiento Constitucional de Balancán, Tabasco 2021-2024



Variables			
Variable A	Nombre:	CCR= Capacitaciones a los cuerpos de tránsito realizadas	
	Medio de verificación:	Reporte de capacitación vial.	
Variable B	Nombre:	CCP= Capacitaciones a los cuerpos de tránsito programadas	
	Medio de verificación:	Reporte de capacitación vial.	
Variable C	Nombre:		
	Medio de verificación:		
Variable D	Nombre:		
	Medio de verificación:		
Línea base o valor de referencia			
Valor:	Año:	Periodo:	
0	2022	Marzo	
Meta			
Valor:	Año:	Periodo:	
100 %	2023	Marzo	
Sentido del indicador:	Ascendente		
Semaforización			
Verde:	Amarillo:	Rojo Inferior:	Rojo Superior:
Desde 110 hasta 90	Desde 89 hasta 80	Debajo de 80	Encima de 110



# H. Ayuntamiento Constitucional de Balancán, Tabasco 2021-2024



Formato 16. Ficha de los medios de verificación

**Nivel: FIN**

Indicador: Porcentaje de calles con accesibilidad para transporte público.	
Variable: CPTP= Calles con acceso al transporte público.	
Medio de Verificación:	
Nombre de la fuente información	Inventario de caminos y carreteras
Área responsable de la información	Dirección de Tránsito Municipal
Disponibilidad de la información	Pública
Unidad de análisis	Vialidades
Cobertura	Municipal
Desagregación geográfica	Municipal
Desagregación por género, edad o condición de vulnerabilidad	No aplica
Periodicidad de actualización	Anual
Fecha de publicación	A los 15 días después del término del semestre.

## H. Ayuntamiento Constitucional de Balancán, Tabasco 2021-2024

Variable: IREPTp= inversión realizada en espacios públicos en el año anterior.	
Medio de Verificación:	
Nombre de la fuente información	Inventario de caminos y carreteras
Área responsable de la información	Dirección de Tránsito Municipal
Disponibilidad de la información	Pública
Unidad de análisis	Vialidades
Cobertura	Municipal
Desagregación geográfica	Municipal
Desagregación por género, edad o condición de vulnerabilidad	No aplica
Periodicidad de actualización	Anual
Fecha de publicación	A los 15 días después del término del semestre.

### NIVEL: PROPÓSITO

Indicador: Porcentaje de accidentes ocurridos por falta de señalética.
Variable: ACS= Accidentes causados por falta de señalética.



## H. Ayuntamiento Constitucional de Balancán, Tabasco 2021-2024



Medio de Verificación:	
Nombre de la fuente información	Reporte de accidentes de tránsito
Área responsable de la información	Dirección de Tránsito Municipal
Disponibilidad de la información	Pública
Unidad de análisis	Accidentes Viales
Cobertura	Municipal
Desagregación geográfica	Municipal
Desagregación por género, edad o condición de vulnerabilidad	No aplica
Periodicidad de actualización	Semestral
Fecha de publicación	A los 15 días después del término del semestre.
Variable: TAM= Total de accidentes ocurridos en el municipio.	
Medio de Verificación:	
Nombre de la fuente información	Reporte de accidentes de tránsito
Área responsable de la información	Dirección de Tránsito Municipal



## H. Ayuntamiento Constitucional de Balancán, Tabasco 2021-2024



Disponibilidad de la información	Pública
Unidad de análisis	Accidentes Viales
Cobertura	Municipal
Desagregación geográfica	Municipal
Desagregación por género, edad o condición de vulnerabilidad.	No aplica
Periodicidad de actualización	Semestral
Fecha de publicación	A los 15 días después del término del semestre.

### NIVEL: COMPONENTE 1

Indicador: Porcentaje de vialidades en el municipio que cuentan con las condiciones que favorecen al tránsito.	
Variable: CSV = Caminos y carreteras con señalización vial.	
Medio de Verificación:	
Nombre de la fuente información	Inventario de caminos y carreteras
Área responsable de la información	Dirección de Tránsito Municipal

## H. Ayuntamiento Constitucional de Balancán, Tabasco 2021-2024

Disponibilidad de la información	Pública
Unidad de análisis	Vialidades
Cobertura	Municipal
Desagregación geográfica	Municipal
Desagregación por género, edad o condición de vulnerabilidad	No Aplica
Periodicidad de actualización	Trimestral
Fecha de publicación	a los 15 días después del término del trimestre.
Variable: TCM = Total de caminos y carreteras en el municipio	
Medio de Verificación:	
Nombre de la fuente información	Inventario de obras recreativas y educativas del municipio
Área responsable de la información	Dirección de Obras Públicas
Disponibilidad de la información	Pública
Unidad de análisis	Infraestructura
Cobertura	Municipal
Desagregación geográfica	Municipal
Desagregación por género, edad o condición de vulnerabilidad.	No Aplica



## H. Ayuntamiento Constitucional de Balancán, Tabasco 2021-2024



Periodicidad de actualización	Semestral
Fecha de publicación	a los 15 días después del término del semestre.

### NIVEL: ACTIVIDAD 1.1

Indicador: Porcentaje de adquisición de señalética y letreros viales.	
Variable: SA = Número de Señalética adquirida.	
Medio de Verificación:	
Nombre de la fuente información	Inventario de infraestructura vial
Área responsable de la información	Dirección de Tránsito Municipal
Disponibilidad de la información	Pública
Unidad de análisis	Señalizaciones
Cobertura	Municipal
Desagregación geográfica	Municipal
Desagregación por género, edad o condición de vulnerabilidad	No Aplica
Periodicidad de actualización	Mensual



## H. Ayuntamiento Constitucional de Balancán, Tabasco 2021-2024



Fecha de publicación	a los 15 días después del término del mes.
Variable: TSP = Total de señalética programada para adquirir.	
Medio de Verificación:	
Nombre de la fuente información	Inventario de infraestructura vial
Área responsable de la información	Dirección de Tránsito Municipal
Disponibilidad de la información	Pública
Unidad de análisis	Señalizaciones
Cobertura	Municipal
Desagregación geográfica	Municipal
Desagregación por género, edad o condición de vulnerabilidad	No Aplica
Periodicidad de actualización	Mensual
Fecha de publicación	a los 15 días después del término del mes.

### NIVEL: ACTIVIDAD 1.2

Indicador: Porcentaje de instalación de la señalética





## H. Ayuntamiento Constitucional de Balancán, Tabasco 2021-2024



Variable: SI= Señalética Instalada.	
Medio de Verificación:	
Nombre de la fuente información	Inventario de infraestructura vial
Área responsable de la información	Dirección de Tránsito Municipal
Disponibilidad de la información	Pública
Unidad de análisis	Señalizaciones
Cobertura	Municipal
Desagregación geográfica	Municipal
Desagregación por género, edad o condición de vulnerabilidad	No Aplica
Periodicidad de actualización	Mensual
Fecha de publicación	a los 15 días después del término del mes.
Variable: SPI= Señalética programada para instalar.	
Medio de Verificación:	
Nombre de la fuente información	Inventario de infraestructura vial



## H. Ayuntamiento Constitucional de Balancán, Tabasco 2021-2024



Área responsable de la información	Dirección de Tránsito Municipal
Disponibilidad de la información	Pública
Unidad de análisis	Señalizaciones
Cobertura	Municipal
Desagregación geográfica	Municipal
Desagregación por género, edad o condición de vulnerabilidad	No Aplica
Periodicidad de actualización	Mensual
Fecha de publicación	a los 15 días después del término del mes.

### NIVEL: COMPONENTE 2

Indicador: Porcentaje de campañas de educación vial realizadas.	
Variable: CER= Campañas de educación vial realizadas.	
Medio de Verificación:	
Nombre de la fuente información	Reportes de eventos de cultura vial
Área responsable de la	Dirección de Tránsito Municipal



## H. Ayuntamiento Constitucional de Balancán, Tabasco 2021-2024



información	
Disponibilidad de la información	Pública
Unidad de análisis	Eventos
Cobertura	Municipal
Desagregación geográfica	Municipal
Desagregación por género, edad o condición de vulnerabilidad	No Aplica
Periodicidad de actualización	Trimestral
Fecha de publicación	a los 15 días después del término del trimestre.
Variable: CEP= Campañas de educación vial programadas.	
Medio de Verificación:	
Nombre de la fuente información	Reportes de eventos de cultura vial
Área responsable de la información	Dirección de Tránsito Municipal
Disponibilidad de la información	Pública
Unidad de análisis	Eventos
Cobertura	Municipal
Desagregación geográfica	Municipal
Desagregación por género, edad	No Aplica



## H. Ayuntamiento Constitucional de Balancán, Tabasco 2021-2024



o condición de vulnerabilidad.	
Periodicidad de actualización	Trimestral
Fecha de publicación	a los 15 días después del término del trimestre.

### NIVEL: ACTIVIDAD 2.1

Indicador: Porcentaje de eventos realizados.	
Variable: ER= Eventos realizados.	
Medio de Verificación:	
Nombre de la fuente información	Reportes de eventos de cultura vial
Área responsable de la información	Dirección de Tránsito Municipal
Disponibilidad de la información	Pública
Unidad de análisis	Eventos
Cobertura	Municipal
Desagregación geográfica	Municipal
Desagregación por género, edad o condición de vulnerabilidad	No Aplica



## H. Ayuntamiento Constitucional de Balancán, Tabasco 2021-2024



Periodicidad de actualización	Trimestral
Fecha de publicación	a los 15 días después del término del trimestre.
Variable: EP= Eventos programados.	
Medio de Verificación:	
Nombre de la fuente información	Reportes de eventos de cultura vial
Área responsable de la información	Dirección de Tránsito Municipal
Disponibilidad de la información	Pública
Unidad de análisis	Eventos
Cobertura	Municipal
Desagregación geográfica	Municipal
Desagregación por género, edad o condición de vulnerabilidad	No Aplica
Periodicidad de actualización	Trimestral
Fecha de publicación	a los 15 días después del término del trimestre.

**NIVEL: ACTIVIDAD 2.2**

## H. Ayuntamiento Constitucional de Balancán, Tabasco 2021-2024

Indicador: Porcentaje de capacitaciones a los cuerpos de tránsito.	
Variable: CCR= Capacitaciones a los cuerpos de tránsito realizadas.	
Medio de Verificación:	
Nombre de la fuente información	Reporte de capacitación vial
Área responsable de la información	Dirección de Tránsito Municipal
Disponibilidad de la información	Pública
Unidad de análisis	Capacitaciones
Cobertura	Municipal
Desagregación geográfica	Municipal
Desagregación por género, edad o condición de vulnerabilidad	No Aplica
Periodicidad de actualización	Trimestral
Fecha de publicación	A los 15 días después del trimestre.
Variable: CCP= Capacitaciones a los cuerpos de tránsito programadas.	
Medio de Verificación:	



## H. Ayuntamiento Constitucional de Balancán, Tabasco 2021-2024



Nombre de la fuente información	Reporte de capacitación vial
Área responsable de la información	Dirección de Tránsito Municipal
Disponibilidad de la información	Pública
Unidad de análisis	Capacitaciones
Cobertura	Municipal
Desagregación geográfica	Municipal
Desagregación por género, edad o condición de vulnerabilidad	No Aplica
Periodicidad de actualización	Trimestral
Fecha de publicación	A los 15 días después del trimestre.